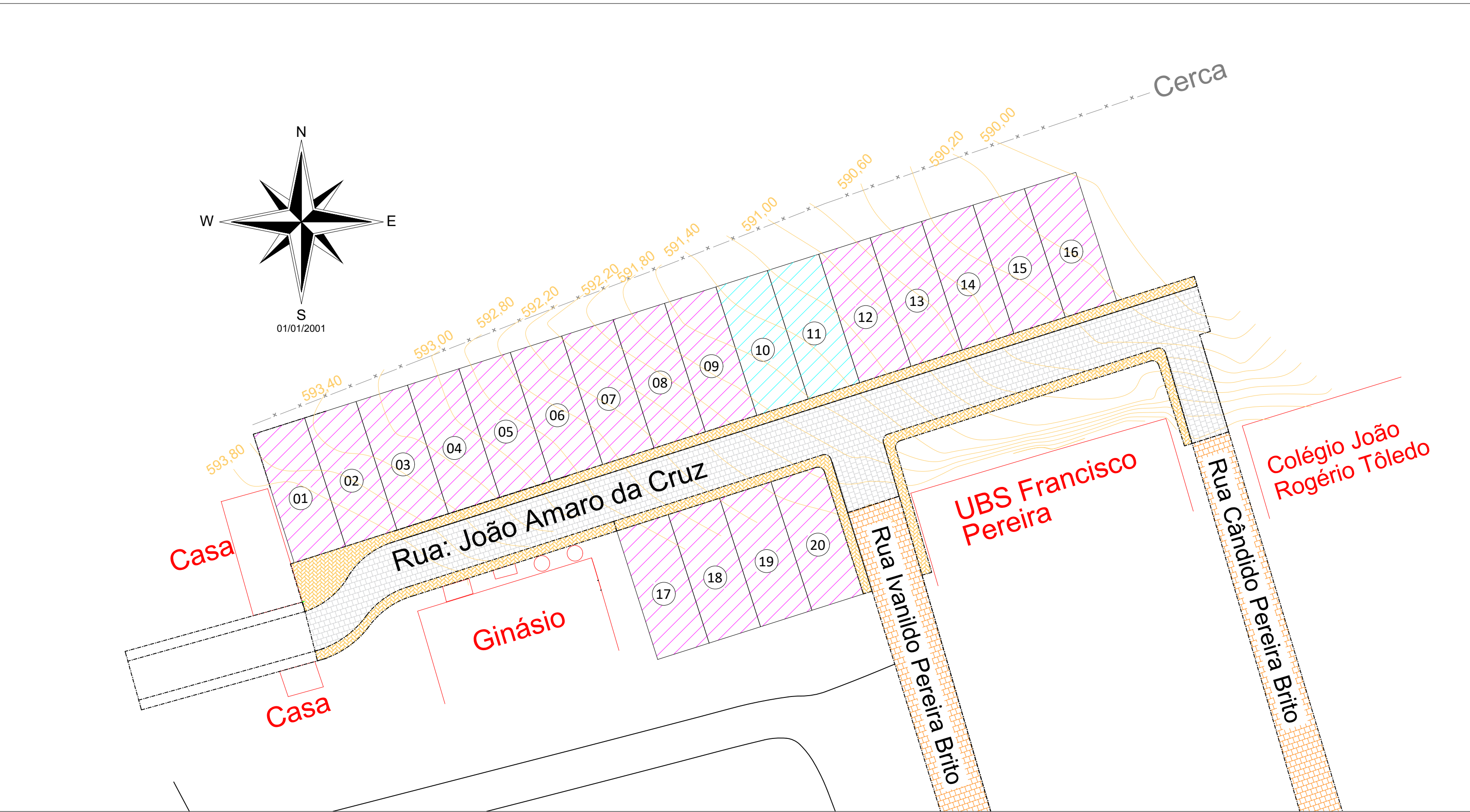
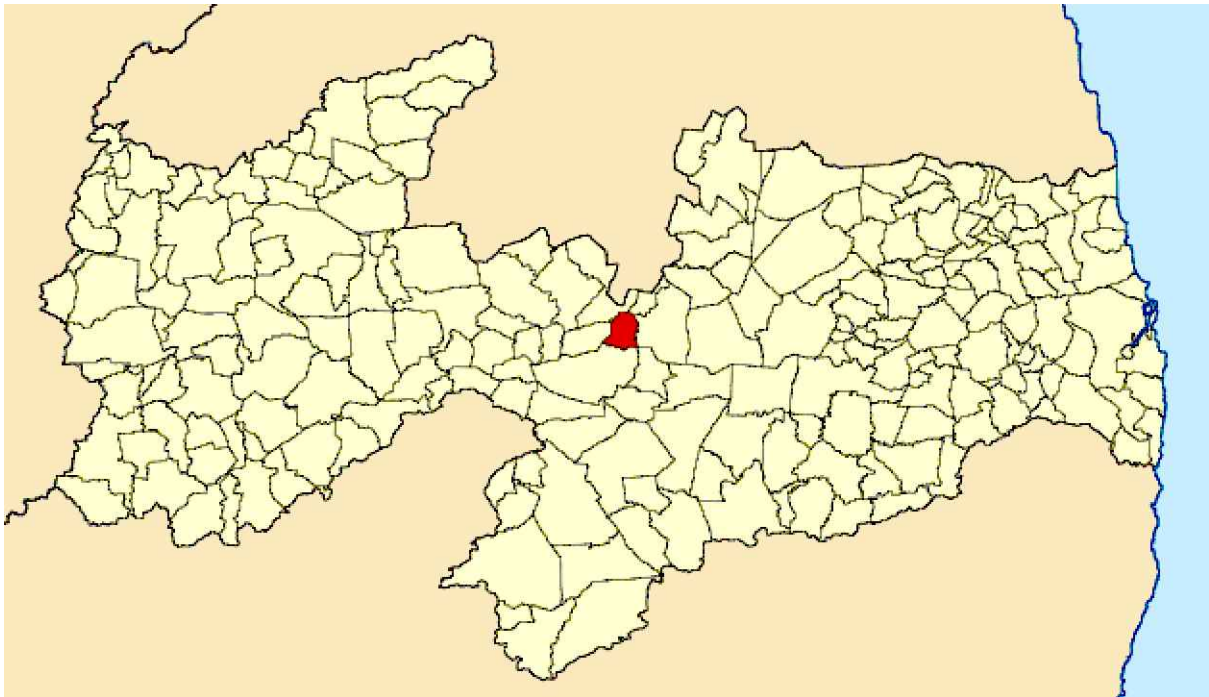


1 Planta de Situação  
1 : 300



2 Levantamento Planialtimétrico  
1 : 500

LEGENDA/ SIMBOLOGIA - URBANIZAÇÃO	
	LOTES FNHIS (20 UNIDADES) - (LOTES PADRÃO)
	LOTES FNHIS (LOTES ACESSÍVEL)
	ÁREA A SER PAVIMENTADA PELO CONTRATO FNHIS (20 UH)
	ÁREA A SER CALÇADA PELO CONTRATO DO FNHIS (20 UH)
	ÁREA JÁ PAVIMENTADA/ CALÇADA - EXISTENTE NO LOCAL INDICADO
	ASSENTAMENTO E FORNECIMENTO DE MEIO FIO - PADRÃO SINAPI
	EDIFICAÇÕES EXISTENTES NO LOCAL
	ÁREA PARA ESPAÇO VERDE/ CONFORMIDADE DOS LOTES PROJETADOS, OU ÁREA PARA FUTURAS EXPANSÕES URBANAS NA REGIÃO



5 Localização de Assunção na Paraíba  
Sem Escala



3 Localização de Assunção no Brasil  
Sem Escala



4 Mapa de Localização  
Sem Escala

Rev.	Data	Descrição	Desenho
Tabela de Revisão			
AS INFORMAÇÕES CONTIDAS NESTE PROJETO SÃO DE PROPRIEDADE INTELECTUAL DA CONTRATANTE E NÃO PODEM SER DUPLICADAS E/OU UTILIZADAS POR TERCEIROS SEM A PRÉVIA AUTORIZAÇÃO DO AUTOR.			
		PREFEITURA MUNICIPAL DE ASSUNÇÃO - PB CNPJ: 01.612.635/0001-02	
CLIENTE PREFEITURA MUNICIPAL DE ASSUNÇÃO/PB			
OBRA LOTEAMENTO RESIDENCIAL - FNHIS SUB 50			
LOCAL FNHIS - 20 CASAS - RUA JOÃO AMARO DA CRUZ, ASSUNÇÃO - PB			
TÍTULO URBANISMO - FNHIS SUB 50 PLANTA DE SITUAÇÃO E PLANTA DE ELEVACÃO			
RESPONSÁVEL Sandro Johny Gomes Carneiro		DATA 07.10.2025	
CREA DO RESPONSÁVEL CREA: 11931522024 - PB		ESCALA INDICADA	
DESENHO Sandro Johny		ID 02-01-02-	

URB

01

03

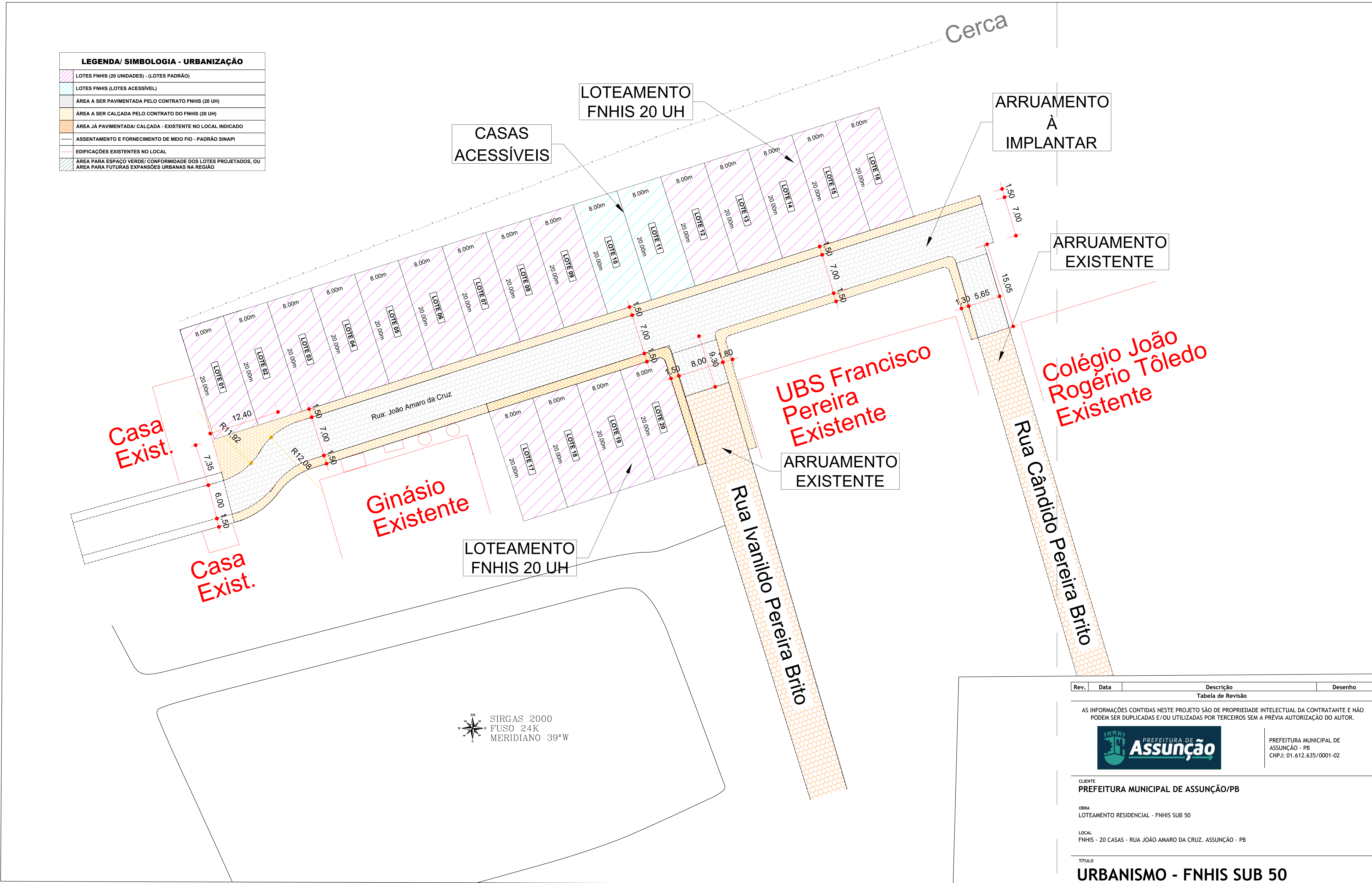
URB

01

03



LEGENDA/ SIMBOLOGIA - URBANIZAÇÃO	
	LOTES FNHIS (20 UNIDADES) - (LOTES PADRÃO)
	LOTES FNHIS (LOTES ACESSÍVEL)
	ÁREA A SER PAVIMENTADA PELO CONTRATO FNHIS (20 UH)
	ÁREA A SER CALÇADA PELO CONTRATO DO FNHIS (20 UH)
	ÁREA JÁ PAVIMENTADA/ CALÇADA - EXISTENTE NO LOCAL INDICADO
	ASSENTAMENTO E FORNECIMENTO DE MEIO FIO - PADRÃO SINAPI
	EDIFICAÇÕES EXISTENTES NO LOCAL
	ÁREA PARA ESPAÇO VERDE/ CONFORMIDADE DOS LOTES PROJETADOS, OU
	ÁREA PARA FUTURAS EXPANSÕES URBANAS NA REGIÃO



SIRGAS 2000  
FUSO 24K  
MERIDIANO 39°W

1 Planta de Implantação  
1 : 300

Rev.	Data	Descrição	Desenho
Tabela de Revisão			

AS INFORMAÇÕES CONTIDAS NESTE PROJETO SÃO DE PROPRIEDADE INTELECTUAL DA CONTRATANTE E NÃO PODEM SER DUPLICADAS E/OU UTILIZADAS POR TERCEIROS SEM A PRÉVIA AUTORIZAÇÃO DO AUTOR.



PREFEITURA MUNICIPAL DE ASSUNÇÃO - PB  
CNPJ: 01.612.635/0001-02

CLIENTE  
PREFEITURA MUNICIPAL DE ASSUNÇÃO/PB

OBRA  
LOTEAMENTO RESIDENCIAL - FNHIS SUB 50

LOCAL  
FNHIS - 20 CASAS - RUA JOÃO AMARO DA CRUZ, ASSUNÇÃO - PB

TÍTULO  
**URBANISMO - FNHIS SUB 50**  
**PLANTA DE IMPLANTAÇÃO**

RESPONSÁVEL  
Sandro Johny Gomes Carneiro

DATA  
07.10.2025

CREA DO RESPONSÁVEL  
CREA: 11931522024 - PB

ESCALA  
INDICADA

DESENHO  
Sandro Johny

ID  
02-01-02-

URB

02

03



